

**Protokół Nr 28/2020**  
**z posiedzenia Komisji ds. Samorządu, Ochrony Środowiska**  
**i Bezpieczeństwa Publicznego**  
**z dnia 19 maja 2020 r.**

*z wykorzystaniem środków porozumiewania się na odległość (zdalny tryb obradowania)*

**Obecni na posiedzeniu:**

1. Gawrysiak Renata – Przewodnicząca komisji
2. Herrmann Cecylia - Zastępca Przewodniczącego komisji
3. Kaszliński Jakub – członek komisji

**Spoza Komisji w posiedzeniu udział wzięli:**

1. Filipiak Marcin – Wójt Gminy Dąbrowa Biskupia
2. Posadzy Wiesława – Przewodnicząca Rady Gminy Dąbrowa Biskupia
3. Kryszak Magdalena – kierownik Referatu Budownictwa, Gospodarki Przestrzennej, Komunalnej, Rolnictwa i Ochrony Środowiska
4. Gadaliński Piotr - inspektor ds. gospodarki nieruchomościami, rolnictwa i ochrony przyrody
5. Czaplewska Karolina – młodszy referent ds. obsługi rady gminy

**Porządek posiedzenia:**

1. Otwarcie i stwierdzenie quorum.
2. Stan realizacji melioracyjnych na Kanale Parchańskim oraz Bachorzy Małej i Bachorzy Dużej. Stan przepustów, mostów i kładek.
3. Informacja z przeprowadzonych zebrań wiejskich, analiza wniosków wnoszonych przez mieszkańców gminy podczas zebrań.
4. Zakończenie.

**Ad 1. Otwarcie i stwierdzenie quorum.**

Po stwierdzeniu quorum przewodnicząca komisji – Renata Gawrysiak o godzinie 12:00 otworzyła posiedzenie komisji przez połączenie online, a następnie powitała członków komisji oraz pracowników Urzędu Gminy.

**Ad 2. Stan realizacji melioracyjnych na Kanale Parchańskim oraz Bachorzy Małej i Bachorzy Dużej. Stan przepustów, mostów i kładek.**

**Przewodnicząca Komisji odczytała** informacje jakie uzyskała drogą mailową od przedstawicieli Nadzoru Wodnego w Aleksandrowie Kujawskim oraz od Nadzoru Wodnego w Inowrocławiu.

Informacje stanowią załącznik do protokołu.

**Radna Renata Gawrysiak** – Jeśli chodzi o Kanał Parchański to czy jest tylko wykoszone dno a nie ma uregulowania koryta.

**Pan Piotr Gadaliński** – Wyrównanie dna oraz usuwanie namułu w kanale w tej chwili nie jest wymagane ponieważ wcześniejsze zabiegi spowodowały, że dno jest opuszczone poniżej kinezy, która jest w dokumentacji. W tej chwili Wody Polskie tylko będą usuwać roślinność.

Na tą chwilę przedstawiony plan pracy do wykonania na kanale Parchańskim jest wystarczający.

**Radna Renata Gawrysiak** – Przedstawiciele Wód Polskich na ostatniej komisji zapewniali o gruntownej konserwacji tego kanału.

**Pan Piotr Gadaliński** – Na ten rok zaplanowany jest przetarg, który przewiduje bardziej gruntowną konserwację i po jego rozstrzygnięciu będziemy mogli uzyskać informacje o bardziej gruntownych zaplanowanych pracach konserwacyjnych. W tej chwili zarośnięcie dna i żeremie bobrowe pracują na korzyść rolników bo zatrzymują wodę. Jak nurt kanału zostanie uregulowany wówczas woda w szybkim tempie spłynie i obniży i tak już niski poziom w gruncie.

Jeśli chodzi o Bachorze to dokumentacja była opracowywana aby przeciwdziałać skutkom nadmiernego uwilgotnienia gruntów we wsi Konary, Dziewa i Karczyn itd. Miało to polegać na tym, że Bachorza Duża miała być od Dobrego do Gopła wyczyszczona i miały zostać utworzone zbiorniki buforowe i w tej chwili polegać to będzie głównie na retencji wód. Bachorza Mała jest przewidziana do normalnej konserwacji tzn. okoszenie skarp na odcinku Konary – Dziewa.

**Radna Renata Gawrysiak** – Jeśli chodzi o retencjonowanie wody to jest jakiś program?

**Pan Piotr Gadaliński** – Program jest firmowany przez ARiMR i ma na celu popularyzację małej retencji tzn. przywrócenie oczek wodnych na polach przez rolników, odtworzenie małych zbiorników wodnych przy gospodarstwach oraz propagowanie przechwytywania wód deszczowych i retencjonowanie. Na dzień dzisiejszy program ten jest na etapie przyjmowania wniosków.

**Radna Renata Gawrysiak** – Czy moglibyśmy uczestniczyć w tym projekcie?

**Pan Piotr Gadaliński** – W tej chwili rolnicy indywidualnie mogą składać wnioski w Agencji Restrukturyzacji i Modernizacji Rolnictwa. Jeśli chodzi o większe stawy np. w Radojewicach, Wonorzu, Dąbrowie Biskupiej o ile nie są prywatne to wówczas wnioski mogą składać jednostki gospodarcze lub spółki wodne ale nie jest to w 100% finansowane i musi być sporządzona uproszczona dokumentacja techniczna.

### **Ad.3 Informacja z przeprowadzonych zebrań wiejskich, analiza wniosków wnoszonych przez mieszkańców gminy podczas zebrań.**

**Pani Magdalena Kryszak** przedstawiła informacje dotyczące wniosków wnoszonych przez mieszkańców gminy podczas zebrań wiejskich.

Informacja stanowi załącznik do protokołu.

**Radna Cecylia Herrmann** - Jeśli chodzi o wykoszenie poboczy przy drodze gminnej to kiedy będą prowadzone wykoszenia?

**Pani Magdalena Kryszak** – Staramy się na bieżąco kosić ale w pierwszej kolejności brygada wykasza boiska i place zabaw.

**Radna Wiesława Posadzy** – Podejmujemy próby nawiązania współpracy z firmą, która zajmuje się koszeniem boisk i placów zabaw ale na tą chwilę kwota jakiej oczekują za wykonanie czynności przewyższa nasze możliwości finansowe.

**Radna Cecylia Herrmann** – Od kiedy w obecnej sytuacji place zabaw będą czynne?

**Pani Magdalena Kryszak** – To zależy od obowiązujących przepisów.

**Radna Cecylia Herrmann** – Chciałabym zgłosić konieczność wyrównania drogi prowadzącej do budynku wielorodzinnego w Sobiesierni.

**Pani Magdalena Kryszak** – Ta konieczność została już zgłoszona do realizacji.

**Radna Renata Gawrysiak** – Proszę o podjęcie próby zapobiegania zaśmiecaniu terenu przy drodze wojewódzkiej jak również w lasach bo niestety jest to proceder powtarzający się.

Wracając do naszych interwencji w sprawie możliwości utworzenia przejścia dla pieszych jak również chodnika na łuku przy ulicy Magazynowej to czy istnieją jakieś szanse na realizację naszych założeń.

**Pani Magdalena Kryszak** – Jutro wraz z Panem Wójtem będziemy na spotkaniu w Urzędzie Marszałkowskim i podejmiemy temat w sprawie naszych możliwości jeśli chodzi o Stanomin czyli utworzenie chodnika przy drodze wojewódzkiej i postaramy się uzyskać odpowiedź w sprawie takich możliwości w Nowym Dworze.

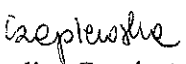
Nie było więcej pytań do przedstawionego materiału.

#### **Ad.4. Zakończenie**

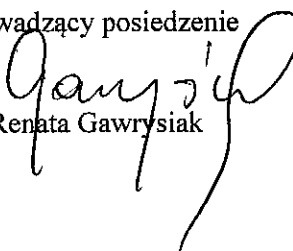
Po wyczerpaniu wszystkich punktów porządku Przewodnicząca Komisji, radna Renata Gawrysiak podziękowała wszystkim uczestnictwo w komisji i zamknęła posiedzenie.

Dąbrowa Biskupia, dnia 19 maj 2020 r. , godz. 13:35

Protokółowała:

  
Karolina Czaplowska




Prowadzący posiedzenie

  
Renata Gawrysiak




## LISTA OBECNOŚCI

**Komisji ds. Samorządu, Ochrony Środowiska i Bezpieczeństwa Publicznego  
na posiedzeniu online w dniu 19 maja 2020 r.**

L.p.	Nazwisko i imię	Funkcja	Podpis
1.	<b>Gawrysiak Renata</b>	Przewodnicząca Komisji	OBECNA
2.	<b>Herrmann Cecylia</b>	Z-ca Przewodniczącej Komisji	OBECNA
3.	<b>Kaszliński Jakub</b>	Członek komisji	OBECNY
<b>Spoza Komisji udział w posiedzeniu wzięli:</b>			
1.	<b>Filipiak Marcin</b>	Wójt Gminy Dąbrowa Biskupia	
2.	<b>Posadzy Wiesława</b>	Przewodnicząca Rady Gminy Dąbrowa Biskupia	
3.	<b>Kuberska Anna</b>	Skarbnik Gminy	
4.	<b>Gustaw Marzena</b>	Sekretarz Gminy	
5.	<b>Kryszak Magdalena</b>	Kierownik Referatu Budownictwa, Gospodarki Przestrzennej, Komunalnej, Rolnictwa i Ochrony Środowiska	
6.	<b>Gadaliński Piotr</b>	inspektor ds. gospodarki nieruchomościami, rolnictwa i ochrony środowiska	
7.	<b>Czaplewska Karolina</b>	młodszy referent ds. obsługi Rady Gminy	Czaplewska
8.			
9.			
10.			
11.			
12.			
13.			
14.			
15.			
16.			



Sołectwo	Złożone wnioski	Sposób realizacji
Modliborzyce	<ol style="list-style-type: none"> <li>1. Renowacja drogi Pieranie – Rejna</li> <li>2. Niski poziom wody w Kanale Parchańskim</li> <li>3. Wodociąg w Rejnie</li> <li>4. Sprawa transportu publicznego (odjazdy i dojazdy)</li> <li>5. Budowa kurników na terenie sołectwa</li> <li>6. Instalacja paneli słonecznych na remizach</li> <li>7. Program usuwania azbestu</li> <li>8. Sprawa odbioru plastikowych wielkogabarytowych odpadów komunalnych</li> <li>9. Budowa ścieżki rowerowej między Modliborzycami a Parchaniem</li> <li>10. Wyremontowanie drogi gminnej w sołectwie</li> <li>11. Budowa światłowodu</li> </ol>	<ol style="list-style-type: none"> <li>1. Sprawa do ZDP</li> <li>2. -</li> <li>3. W trakcie realizacji</li> <li>4. Podejmowane próby nie przyniosły efektów</li> <li>5. -</li> <li>6. Brak środków w budżecie, brak pozyskania dotacji</li> <li>7. Wnioski powinny być złożone do końca lutego, wówczas są rozpatrywane</li> <li>8. Odpady plastikowe wielkogabarytowe można dostarczyć na Punkt Selektywnej Zbiórki Odpadów Komunalnych ( PSZOK ) własnym transportem i własnoręcznie rozładować do wskazanego pojemnika.</li> <li>9. Sprawa do ZDP</li> <li>10. -</li> <li>11. Inwestycja zakończona</li> </ol>
Nowy Dwór	<ol style="list-style-type: none"> <li>1. Położenie kolejnego odcinka drogi w Nowym Dworze</li> <li>2. Nie stosowanie się znaków drogowych przez nadleśnictwo</li> <li>3. Sprawa dotycząca utylizacji foli z gospodarstw rolnych przez gminę</li> <li>4. Sprawa dotycząca lokalu mieszkalnego w budynku komunalnym</li> <li>5. Sprawa dotycząca wywozu gnojowicy przez Kom – Rol Bąkowo przez drogę gminną w Nowym Dworze co powodują niszczenie nawierzchni</li> <li>6. Zatrudnienie dentysty w Ośrodku Zdrowia w Dąbrowie Biskupiej</li> <li>7. Sprawa chodnika w Nowym dworze (od przystanku autobusowego, który znajduje się za niebezpiecznym łukiem w kierunku Inowrocławia)</li> </ol>	<ol style="list-style-type: none"> <li>1. Inwestycja nie została ujęta w budżecie</li> <li>2. -</li> <li>3. Folię z gospodarstw rolnych nie są odpadem komunalnym. Odbierają je firmy takie jak: Przedsiębiorstwo Handlowo-Usługowe AG-PLAST Agnieszka Ogrodowska z Dobrego oraz Agro OPC Piotr Śliski z Izby koło Mogilna. Wykaz tych firm jest zamieszczony w BIP Dąbrowa Biskupia w zakładce Ochrona Środowiska, pod zakładką Gospodarka odpadami.</li> <li>4. W trakcie rozpatrywania</li> <li>5. Gmina ma obowiązek zapewnienia właścicielowi nieruchomości dojazdu do jego działki</li> <li>6. Były podejmowane rozmowy z panią Laurą Górczyńską</li> <li>7. Sprawa do ZDW</li> </ol>
Chlewiska	<ol style="list-style-type: none"> <li>1. Zakup nowej tablicy na świetlice „Świetlica Wiejska w Chlewiskach”</li> <li>2. Zakup nowej tablicy „Miejsce Pamięci Narodowej”</li> <li>3. Oznakowanie zakrętu na drodze w kierunku Straszewa</li> <li>4. Umieszczenie znaku drogowego z nazwą miejscowości Chlewiska od strony Straszewa</li> </ol>	<ol style="list-style-type: none"> <li>1. W związku z planowanym na kolejny rok budżetem sołectkim należy zarezerwować środki na ten cel</li> <li>2. W związku z planowanym na kolejny rok budżetem sołectkim należy zarezerwować środki na ten cel</li> <li>3. Możliwość realizacji przy kolejnym planie zmiany organizacji ruchu drogowego</li> <li>4. Możliwość realizacji przy kolejnym planie zmiany organizacji ruchu drogowego</li> </ol>






<p><b>Konary - Dziewa</b></p>	<ol style="list-style-type: none"> <li>1. Wycięcie zakrzaczeń przy drodze gminnej Dziewa – Konary</li> <li>2. Pomysł na założenie Zakładu Komunalnego w Gminie</li> <li>3. Pomysł na założenie Spółki Wodnej w Gminie</li> <li>4. Sprawa z utrudnionym transportem publicznym</li> <li>5. Prośba o nadzorowanie osób wykonujących remonty dróg gminnych</li> </ol>	<ol style="list-style-type: none"> <li>1. Częściowo wykonane</li> <li>2. W interesie mieszkańców</li> <li>3. W interesie mieszkańców</li> <li>4. Podejmowane próby nie przyniosły efektów</li> <li>5. Osoby wykonujące remonty dróg są nadzorowani na bieżąco</li> </ol>
<p><b>Ośniszczewko</b></p>	<ol style="list-style-type: none"> <li>1. Usprawnienie systemu oddawania odpadów komunalnych</li> <li>2. Prośba o wykonanie drogi dojazdowej do pola za posesją nr 1 we Wonorzu</li> <li>3. Prośba o zorganizowanie spotkania z władzami gminnymi w sprawie ww.</li> <li>4. Prośba o utwardzenie parkingu przy świetlicy w Ośniszczewku</li> <li>5. Zapytanie w sprawie utylizacji azbestu z garażów</li> <li>6. Inicjatywa stworzenia w Dąbrowianinie rubryki z urodzinami osób starszych</li> </ol>	<ol style="list-style-type: none"> <li>1. Terminy wywozów odpadów komunalnych są dostępne na stronie Gminy wraz ze szczegółowym określeniem sposobu ich segregacji</li> <li>2. Zrealizowane</li> <li>3. Zrealizowane</li> <li>4. Zrealizowane</li> <li>5. Wnioski można było składać do końca lutego, wówczas są rozpatrywane</li> <li>6. Ze względu na RODO nie ma możliwości udostępniania danych osób starszych</li> </ol>
<p><b>Dąbrowa Biskupia</b></p>	<ol style="list-style-type: none"> <li>1. Prośba o zachowanie ciągłości związanej z finansowaniem sołectw</li> <li>2. Prośba o systematyczne sprawdzanie stanu dróg gminnych</li> <li>3. Prośba o zwiększenie ilości kursów autobusu</li> <li>4. Inicjatywa sprzątnięcia lasów i prośba o zbieranie worków ze śmieciami</li> <li>5. Prośba o zamontowanie koszy na śmieci przy ławkach na ul. Długiej</li> <li>6. Zapytanie czemu gmina nie rozdaje worków do segregacji śmieci</li> <li>7. Pomysł założenia spółki wywożącej odpady komunalne</li> <li>8. Pomysł na stworzenie infrastruktury osiedlowej</li> <li>9. Budowa chodnika na tuku w stronę ul. Magazynowej</li> <li>10. Rozwiązanie problemu wcześniej zapalających się lamp</li> <li>11. Stworzenie pasa zielni przy kurnikach w Dąbrowie Biskupiej</li> <li>12. Informacja do mieszkańców aby zgłaszali niebezpieczeństwa typu zwisające gałęzie, uszkodzone rynny lub deski na domach pod numer 112 lub do straży pożarnej</li> </ol>	<ol style="list-style-type: none"> <li>1. Fundusz sołecki będzie dostępny w roku 2021. Wnioski będą składane do końca września tego roku.</li> <li>2. Drogi systematycznie są sprawdzane przez kierownika jak również przez Komisję złożoną z Radnych</li> <li>3. Podejmowane próby nie przyniosły efektów</li> <li>4. za śmieci wyrzucane w lasach i na prywatnych terenach nie odpowiada gmina i nie jest zobowiązana do ich uprzątnięcia.</li> <li>5. Inwestycja może być zrealizowana z Funduszu sołeckiego</li> <li>6. Gminna nie wyposaża właścicieli posesji w worki, gdyż regulamin utrzymania czystości i porządku na terenie Gminy Dąbrowa Biskupia w rozdziale 2 § 4, pkt.1 określa, że to właściciel nieruchomości wyposaża nieruchomość w pojemniki, kontenery lub worki do zbierania wszystkich odpadów z terenu nieruchomości.</li> <li>7. Inicjatywa mieszkańców</li> <li>8. Działania podejmują się kiedy na danej działce zostanie wybudowany budynek wówczas można nadać mu ulicę i numer</li> <li>9. Sprawa do ZDW</li> <li>10. Sytuacja została ustabilizowana i nie ma sygnałów o ich przyspieszonym zapaleniu</li> <li>11. -</li> <li>12. Zgłaszanie każdej takiej sytuacji nie jest rozsądne</li> </ol>
<p><b>Mleczkowo</b></p>	<ol style="list-style-type: none"> <li>1. Prośba o zmianie miejsca zatrzymywania się autobusu szkolnego</li> </ol>	<ol style="list-style-type: none"> <li>1. Interwencję powinny być podjęte z Dyrektorem szkoły</li> </ol>



	<ol style="list-style-type: none"> <li>2. Załatwienie dziur przy sklepie w Mleczkowie</li> <li>3. Naprawa sufitu w świetlicy wiejskiej</li> <li>4. Objęcie honorowym patronatem turnieju bilarda i ufundowanie pucharu dla zwycięskiego sołectwa</li> </ol>	<ol style="list-style-type: none"> <li>2. Zrealizowane</li> <li>3. Częściowo zrealizowane, brak środków na całościowe zrealizowanie</li> <li>4. -</li> </ol>
<b>Pieranie</b>	<ol style="list-style-type: none"> <li>1. Wykonanie parkingu przy szkole Podstawowej w Pieraniu</li> <li>2. Wycięcie zakrzaczeń w Radojewicach</li> <li>3. Wyczyszczenie rowu w Sobiesierni za boiskiem</li> <li>4. Utwardzenie dróg polnych w całym sołectwie</li> </ol>	<ol style="list-style-type: none"> <li>1. W trakcie rozmów</li> <li>2. Częściowo zrealizowane</li> <li>3. -</li> <li>4. W trakcie realizacji</li> </ol>
<b>Parchanki</b>	<ol style="list-style-type: none"> <li>1. Zamontowanie znaku ograniczającego prędkość do 40 km/h</li> <li>2. Montaż skrzynki energetycznej przy boisku w Parchankach</li> <li>3. Poprawa stanu technicznego przystanku autobusowego</li> </ol>	<ol style="list-style-type: none"> <li>1. Możliwość realizacji w kolejnym planie zmiany organizacji ruchu drogowego</li> <li>2. -</li> <li>3. Będzie rozpatrywany wniosek</li> </ol>
<b>Parchanie</b>	<ol style="list-style-type: none"> <li>1. Prośba o zwiększenie kursów transportu publicznego</li> <li>2. Prośba o wyrównanie drogi gminnej do hydroforni</li> <li>3. Prośba o wyrównanie drogi do posesji nr 12</li> <li>4. Wstawienie tabliczki z numerami posesji 12,13 i 13a</li> <li>5. Zgłoszenie nie świecącej lampy</li> <li>6. Sprawa dotycząca możliwości nabycia przez gminę działki nr 101/37 w Parchaniu ( przyległa do Dworku Generała Sikorskiego) i utworzenie na niej parkingu</li> </ol>	<ol style="list-style-type: none"> <li>1. Podejmowanie próby nie przyniosły efektów</li> <li>2. Zrealizowane</li> <li>3. -</li> <li>4. -</li> <li>5. Zostały zgłoszone</li> <li>6. -</li> </ol>



**Temat:** RE: Prośba o informację na planowaną komisję

**Nadawca:** Nadzór Wodny Inowrocław (RZGW Bydgoszcz) <nw-inowroclaw@wody.gov.pl>

**Data:** 13.05.2020, 11:30

**Adresat:** Karolina Czaplewska UG Dąbrowa Biskupia  
<karolina.czaplewska@dabrowabiskupia.pl>

Dzień dobry.

Przesyłam informacje dot. wykonanych pracach utrzymaniowych w roku 2019 na kanale Bachorza Duża i Bachorza Mała

Kanał Bachorza Duża – konserwacja cieku w km 0+000-24+744 – prace polegały na wykoszeniu skarp z wygrabieniem w km 0+000-24+744, hakowaniu dna przy zarośnięciu pow. lustra wody pow. 60% w km 0+000-14+500, oraz wykoszeniu dna z wygrabieniem w km 14+500-24+744 (w km 7+600-14+891 ciek płynie przez teren gminy Dąbrowa Biskupia)

Kanał bachorza Mała – konserwacja cieku w km 0+000-8+650, 9+150-15+333, prace polegały na wykoszeniu skarp z wygrabieniem w km 0+000-8+650, 9+150-15+333, hakowaniu dna przy zarośnięciu pow. lustra wody pow. 60% w km 0+000-8+650, 9+150-15+333 (w km 8+300-8+650, 9+150-15+333 ciek płynie przez teren gminy Dąbrowa Biskupia)

Plan na 2020 rok.

Zakres prac na ciekach Bachorza Duża i Bachorza Mała identyczny jak w roku 2019 czyli:

Kanał Bachorza Duża – konserwacja cieku w km 0+000-24+744 – prace będą polegały na wykoszeniu skarp z wygrabieniem w km 0+000-24+744, hakowaniu dna przy zarośnięciu pow. lustra wody pow. 60% w km 0+000-14+500, oraz wykoszeniu dna z wygrabieniem w km 14+500-24+744 (w km 7+600-14+891 ciek płynie przez teren gminy Dąbrowa Biskupia)

Kanał bachorza Mała – konserwacja cieku w km 0+000-8+650, 9+150-15+333, prace będą polegały na wykoszeniu skarp z wygrabieniem, hakowaniu dna przy zarośnięciu pow. lustra wody pow. 60% w km 0+000-8+650, 9+150-15+333 (w km 8+300-8+650, 9+150-15+333 ciek płynie przez teren gminy Dąbrowa Biskupia)

Państwowe Gospodarstw Wodne Wody Polskie przeprowadziły już przetarg na wykonanie prac w 2020 roku, przetarg rozstrzygnięty, prace będą wykonane na przełomie wrzesień-listopad 2020 rok.

Mikołaj Bolewicki  
Specjalista Nadzór Wodny w Inowrocławiu

Państwowe Gospodarstwo Wodne Wody Polskie  
Nadzór Wodny w Inowrocławiu  
ul. Toruńska 25,  
88-100 Inowrocław, [nw-inowroclaw@wody.gov.pl](mailto:nw-inowroclaw@wody.gov.pl)  
Tel. 606 774 123



Państwowe  
Gospodarstwo Wodne  
Wody Polskie

Wiadomość ta jest przeznaczona wyłącznie dla jej zamierzonego adresata i może zawierać informacje prawnie



**Temat:** RE: Prośba o informację na planowaną komisję

**Nadawca:** NW Aleksandrów Kujawski (RZGW Gdańsk)

<NW.AleksandrowKujawski@wody.gov.pl>

**Data:** 13.05.2020, 22:42

**Adresat:** Karolina Czaplewska UG Dąbrowa Biskupia

<karolina.czaplewska@dabrowabiskupia.pl>

Dzień dobry.

W odpowiedzi na Pani maila informuje, iż w 2019 pomimo przygotowanej dokumentacji i przetargu, nikt nie złożył oferty na wykonanie robót konserwacyjnych. Z uwagi na panującą latem i jesienią suszę oraz procedury przetargowe nie ogłoszono drugiego naboru.

W ramach własnych sił (Zespół Wsparcia Technicznego) w 2019 wykonał remonty zastawek na Kanale Parchańskim w m. Słońsko (km 19+960 kanału) i w m. Szadłowice (km 21+363 kanału) oraz usuwał zatory i tamy bobrowe głównie na odcinku ujściowy (m. Modliborzyce, Wilkostowo, Mleczkowo).

W 2020 Zespół Wsparcia Technicznego wykonał konserwacje w/w zastawek i usuwał zatory oraz tamy bobrowe na przepuszczeniu w Wilkostowie i na odcinku ujściowy kanału do rz. Tażyny. Obecnie jest przygotowywany przetarg na roboty konserwacyjne na Kanale Parchańskim. Konserwacją ma być wykonana na całej długości kanału. W ramach wspomnianych robót konserwacyjnych przewiduje się wykoszenie skarps pasem 3 m, koszenie dna, oczyszczenie niektórych przepustów i na niewielkim odcinku hakowanie dna.

Życzę miłego dnia.

Krzysztof Balewski

NW Aleksandrów Kujawski

**From:** Karolina Czaplewska UG Dąbrowa Biskupia <karolina.czaplewska@dabrowabiskupia.pl>

**Sent:** Wednesday, May 13, 2020 10:45 AM

**To:** NW Aleksandrów Kujawski (RZGW Gdańsk) <NW.AleksandrowKujawski@wody.gov.pl>

**Subject:** Prośba o informację na planowaną komisję

Dzień dobry.

W imieniu Przewodniczącej Rady Gminy Dąbrowa Biskupia pani Wiesławy Posadzy zwracam się z uprzejmą prośbą o przygotowanie informacji dotyczącej stanu realizacji prac melioracyjnych wykonanych w 2019 roku na Kanale Parchańskim oraz plany prac konserwacyjnych, które będą wykonane w 2020 roku.

Pozyskane informacje w tym temacie będą przedstawione podczas posiedzenia Komisji ds. Samorządu, Ochrony Środowiska i Bezpieczeństwa Publicznego.

Proszę o przesłanie przygotowanej informacji na adres e-mail:

[karolina.czaplewska@dabrowabiskupia.pl](mailto:karolina.czaplewska@dabrowabiskupia.pl).

Z poważaniem--

--

Karolina Czaplewska

Młodszy referent ds. obsługi Rady Gminy

Urząd Gminy Dąbrowa Biskupia

