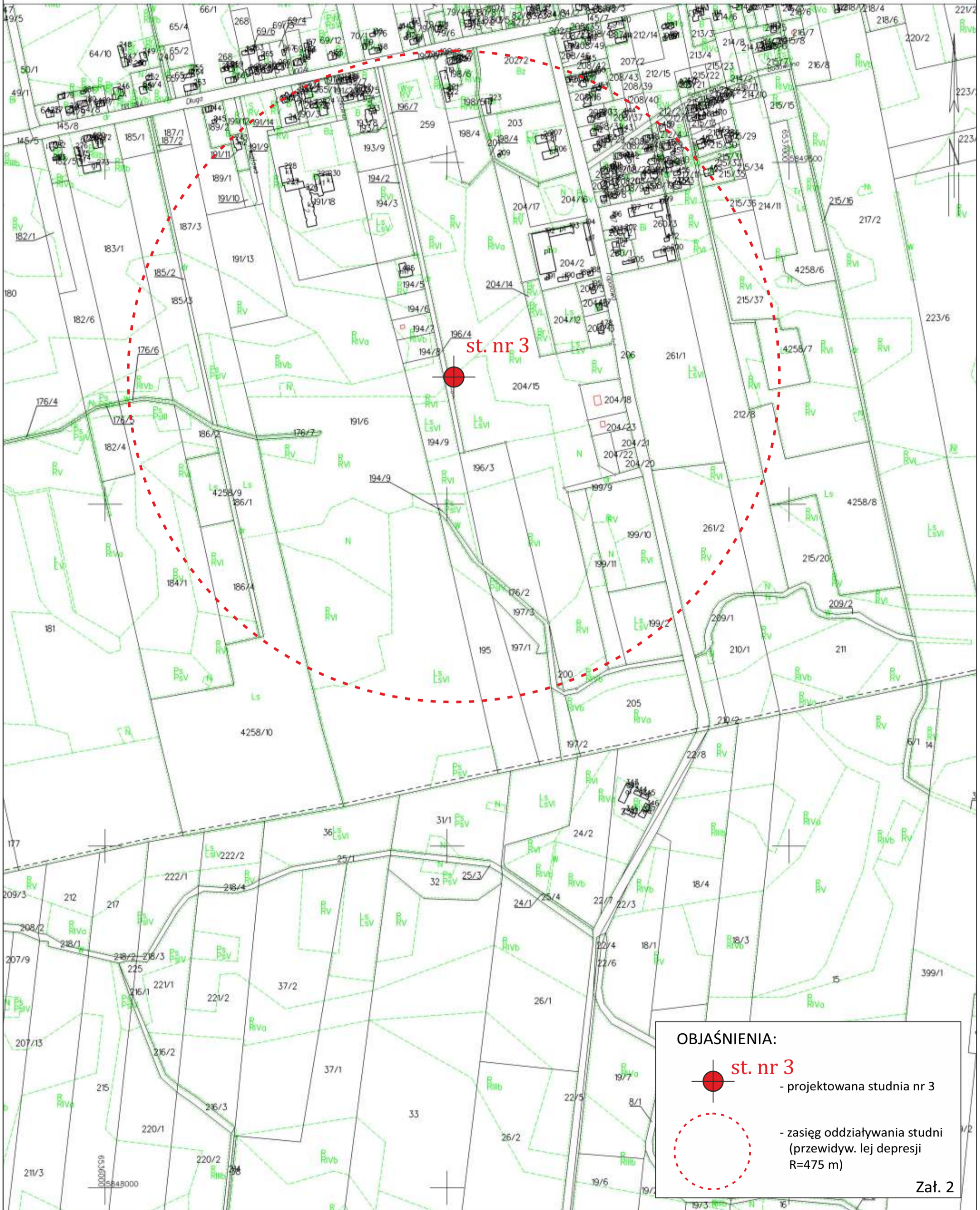




MAPA EWIDENCJI GRUNTÓW  
SKALA 1:5000



**OBJAŚNIENIA:**

-  **st. nr 3** - projektowana studnia nr 3
-  - zasięg oddziaływania studni (przewidyw. lej depresji R=475 m)