

**Protokół Nr 57/2017**  
**z posiedzenia Komisji ds. Samorządu,**  
**Ochrony Środowiska i Bezpieczeństwa Publicznego**  
**z dnia 18 lipca 2017 r.**

**Obecni na posiedzeniu:**

1. Gereluk Grzegorz - Przewodniczący Komisji
2. Okniński Henryk - Z-ca przewodniczącego
3. Ebekożien Aneta – członek komisji

**Spoza Komisji w posiedzeniu udział wzięli:**

1. Kozińska Mirosława – Przewodnicząca Rady Gminy Dąbrowa Biskupia
2. Wieczorek Roman – Wójt Gminy Dąbrowa Biskupia
3. Gadaliński Piotr - inspektor ds. gospodarki nieruchomościami, rolnictwa i ochrony przyrody

**Porządek posiedzenia:**

1. Stwierdzenie quorum i otwarcie posiedzenia komisji.
2. Informacja o współpracy Gminy Dąbrowa Biskupia z Nadleśnictwem (areal leśny – powierzchnia, lokalizacja, rodzaj zadrzewienia, usuwanie wysypisk śmieci, nowe zadrzewienia, kradzieże).
3. Stan prac melioracyjnych na rowach gminnych – mostów i kładek na Kanale Parchańskim, Bachorzy Małej i Bachorzy Dużej.
4. Sprawy bieżące.
5. Zakończenie.

**Ad.1. Stwierdzenie quorum i otwarcie posiedzenia komisji.**

Po stwierdzeniu quorum Przewodniczący Komisji radny Grzegorz Gereluk otworzył posiedzenie Komisji. Następnie powitał członków komisji, Przewodniczącą Rady Gminy, Wójta Gminy oraz pracowników Urzędu Gminy.

Lista obecności w załączeniu do protokołu.

**Ad.2. Informacja o współpracy Gminy Dąbrowa Biskupia z Nadleśnictwem (areal leśny – powierzchnia, lokalizacja, rodzaj zadrzewienia, usuwanie wysypisk śmieci, nowe zadrzewienia, kradzieże).**

**Pan Piotr Gadaliński** – poinformował, że na terenie gminy jest 2600 ha lasów, co stanowi ok 20% powierzchni gminy. Na terenie gminy znajdują się dwa rezerваты: „Dzikiego Ptactwa w Balczewie: i „Rejna” oraz ścieżka przyrodniczo-leśna. W ramach współpracy z Nadleśnictwem korzystamy ze ścieżki edukacyjnej dla dzieci. Organizowane są przy okazji ogniska oraz lekcja recyklingu.

**Radny Grzegorz Gereluk** – Ile lasów należy do gminy?

**Pan Piotr Gadaliński** – 32,40 ha z tych terenów należy do gminy. Niestety nie jest to zwarty teren, lecz są to kawałki w większości przylegające do lasów państwowych lub wśród pól. W ramach współpracy z nadleśnictwem korzystamy z ich dozoru nad pracami wykonywanymi w naszych lasach.

**Radny Grzegorz Gereluk** – Czy mamy kogoś zatrudnionego z nadleśnictwa?

**Pan Piotr Gadaliński** – Nie. Chcemy zrobić eksperyment i pod nadzorem nadleśnictwa wykonać zrab za pośrednictwem zakładu usług leśnych. Zobaczymy, czy będzie to opłacalne.

**Radny Grzegorz Gereluk** – Czy była kradzież w naszych lasach?

**Pan Piotr Gadaliński** – Nie. Zgłaszaliśmy jedynie kradzież w lasach należących do ANR w miejscowości Bąkowo.

**Radny Grzegorz Gereluk** – Gdzie mamy największy obszar?

**Pan Piotr Gadaliński** – W Chlewiskach mamy w sumie 6,65 ha (w tym 2,3 ha lasów, 0,74 ha nieużytków oraz pozostała część to rola V i VI klasa). W Stanominie jest obszar ok. 4,52 ha. Mamy problem od kilku lat z drogą dojazdową do oczyszczalni ścieków, ponieważ jeździmy obecnie po terenie lasów państwowych. Od kilku lat staramy się zawrzeć jakieś porozumienie w sprawie odstąpienia nam tej drogi w zamian za inny nasz teren, jednak bezskutecznie chociażby dlatego, że w przypadku zrębu w ich lesie, to role by się odwróciły. My tą drogę modernizujemy, a korzystamy z niej zarówno my, jak i nadleśnictwo.

**Radna Mirosława Kozińska** – dziwi mnie, że przez tyle lat nie możecie dojść do porozumienia.

**Pan Piotr Gadaliński** – my chcielibyśmy to przejąć.

**Radna Mirosława Kozińska** – to powinno być rozwiązane na zasadzie użyczenia i udziale w kosztach naprawy drogi.

**Pan Piotr Gadaliński** – w grę wchodzi tylko zapisanie służebności i jest to dla nas najkorzystniejszy układ.

**Radny Grzegorz Gereluk** – Jaki jest status prawny tej drogi i na jakiej zasadzie ją użytkujemy?

**Pan Piotr Gadaliński** – droga jest użytkiem należącym do nadleśnictwa. Nie ma żadnego porozumienia na użytkowanie tej drogi, jest tylko uzgodnienie słowne. Początkowo mieliśmy płacić 1000 zł na naprawę drogi rocznie za użytkowanie, jednak nie obciążają nas i my sami naprawiamy tą drogę.

**Radny Grzegorz Gereluk** – Czy gmina w ostatnim czasie sprzedawała użytki leśne?

**Pan Piotr Gadaliński** – Gmina nie sprzedawała użytków leśnych.

**Radny Grzegorz Gereluk** – Czy były robione nowe nasadzenia po wycince?

**Pan Piotr Gadaliński** – Do tej pory nie robiliśmy wycinki. Mamy zaplanowany przez Starostwo Powiatowe zrąb ok. 0,3 ha w Chlewiskach i w to miejsce będzie trzeba dokonać nasadzeń. Jednak w chwili obecnej nie mamy środków finansowych, aby wykonać ten proces.

**Radny Grzegorz Gereluk** – Jakiego rodzaju drzewa mamy w naszych lasach?

**Pan Piotr Gadaliński** – głównie jest to sosna, a miejscami występują pojedyncze klony i brzozy. Obecnie musimy przygotować się do czyszczenia lasów, ponieważ jest dużo suszek.

**Radny Grzegorz Gereluk** – Czy nasze lasy są czyste, czy usuwaliśmy z nich jakieś dzikie wysypiska śmieci?

**Pan Piotr Gadaliński** – jadąc do Mleczkowa z Chlewisk przy byłej stacji paliw notorycznie ktoś wyrzuca w workach pozostałości po remoncie i dwa razy już to sprzątaliśmy. Natomiast jadąc w kierunku Zakrzewa ktoś wyrzucił 3 worki paragonów.

**Radny Grzegorz Gereluk** – Kiedy formalnie ustała współpraca z nadleśnictwem i jaki był zakres tej współpracy?

**Pan Piotr Gadaliński** – współpraca nadal jest, jednak w innym zakresie. Wcześniej zatrudnialiśmy na umowę zlecenia pracownika nadleśnictwa, czego już nie ma od ok. 4 lat. Obecnie nadzór realizuje leśnictwo Rejna. Muszę powiedzieć, że ostatnie zmiany w prawie spowodowały tzw. „bezkrólewie” przy wycince drzew i świadomość ludzi została zachwiana przy kolejnych zmianach. Obecnie dozór nad wycinką drzew nadal istnieje. Dla lasów prywatnych są opracowywane operaty leśne, zgodnie z którymi należy robić zręby oraz nowe nasadzenia. Nie ma tu dobrowolności. W okolicy września chcemy zakupić drzewa i dokonać nowych nasadzeń, głównie przy drogach gminnych. Jednak utrzymanie tych drzew, to bardzo trudny temat.

**Radny Henryk Okniński** – te nasadzenia powinny być zabezpieczone jakąś siatką lub słupkami, ponieważ są obgryzane przez dzikie zwierzęta.

**Pan Piotr Gadaliński** – o siatkach możemy pomyśleć, jednak słupki są kradzione, przykład po nasadzeniach w kierunku Przybysławia.

**Radny Grzegorz Gereluk** – Kiedy będą kupowane te drzewka?

**Pan Piotr Gadaliński** – myślę, że pod koniec sierpnia.

**Radny Grzegorz Gereluk** – Proszę o dokonanie nasadzeń w Budni przy boisku i placu zabaw.

**Pan Piotr Gadaliński** – tam już były nasadzenia i niestety nikt tego nie pilnował.

**Radna Aneta Ebekoziem** – Poproszę o zasadzenie bukszpanu na 20m przy szkole w Parchaniu.

**Pan Piotr Gadaliński** – proszę przypomnieć się w sierpniu.

**Radna Aneta Ebekoziem** – Ile jest lasów prywatnych na terenie naszej gminy?

**Pan Piotr Gadaliński** – trudno jest mi w tej chwili powiedzieć jednak mogę to sprawdzić.

*Komisja nie miała więcej pytań do przedstawionego tematu.*

### **Ad.3. Stan prac melioracyjnych na rowach gminnych – mostów i kładek na Kanale Parchańskim, Bachorzy Małej i Bachorzy Dużej.**

**Pan Piotr Gadaliński** – przedstawił informację przygotowaną przez Pana Michała Jaśtaka dotyczącą stanu obiektów mostowych na terenie Gminy Dąbrowa Biskupia.

*Materiał w załączeniu do protokołu.*

Następnie poinformował o wizycie w Kujawsko Pomorskim Zarządzie Melioracji i Urządzeń Wodnych w Inowrocławiu, gdzie poinformowano go, że wkrótce będzie ogłaszany przetarg na wykonanie następujących prac: na Kanale Bachorza Duża oraz na kanale Parchańskim odkrzaczenie, natomiast na kanale Bachorza Mała odkrzaczenie wraz z odmuleniem. Na Kanale Bachorza Duża ciągle odwleka się inwestycja zamontowania zbiorników retencyjnych z uwagi na brak środków finansowych, roszczenia rolników pól przy cieku wodnym oraz faktem że znajduje się tam obszar chronionego krajobrazu. Jeśli chodzi o spółki wodne, to na terenie gminy Dąbrowa Biskupia funkcjonują dwie: Przybysław oraz Ośniszczewo. Na ich terenach rowy są zawsze wyczyszczone, a nawet teraz wystarcza środków na prace zachowawcze. Spółki realizuje swoje zadania zleca wykonanie tych prac fachowcom w tej dziedzinie. Zarówno rowy, jak i przepusty przy drogach gminnych są na bieżąco czyszczone i w miarę możliwości naprawiane. Jednak musimy pamiętać, że obecnie jeździ po tych drogach o wiele większy sprzęt rolniczy niż w przeszłości. Bardzo trudno jest również utrzymać metalowe barierki przy mostkach, ponieważ są kradzione.

**Radny Grzegorz Gereluk** – Jak na dzień dzisiejszy wygląda kładka w Modliborzycach, gdzie w przeszłości doszło do wypadku śmiertelnego?

**Pan Piotr Gadaliński** – zdjęto szyny nośne, ponieważ nikomu nie było to potrzebne.

**Wójt Gminy** – ten most nie istnieje i mamy na to zgodę wszelkich instytucji. Był usypany wał oraz były znaki ostrzegawcze, które dewastowano.

**Radny Grzegorz Gereluk** – Jaką mamy długość rowów gminnych?

**Pan Piotr Gadaliński** – na terenie gminy znajduje się łącznie 166 km rowów, jednak trudno mi powiedzieć ile z tego należy do gminy. Mamy określone to powierzchniowo, a nie w kilometrach.

**Wójt Gminy** – geodezja powinna szybciej regulować sprawy przypisania rowów rolnikom. Jest to robione dopiero przy sprzedaży ziemi, dlatego powinno się te prace zdynamizować.

**Radny Henryk Okniński** – w Parchankach rolnik wykopał sobie głęboki rów i pozostali nie mają dojazdu do pól.

**Pan Piotr Gadaliński** – aby unormować tam sytuację spadu wody, to musi być wykopany rów do Gąsek, inaczej nie przyniesie to efektu. Jednak musi to być współpraca całej wsi.

**Wójt Gminy** – rolnicy z Zagajewic, Zagajewiczek i Parchania zrobili tzw. „zrzutkę” konkretnej kwoty od 1 ha i wynajęli za to specjalną firmę do czyszczenia rowów. Mają teraz spokój na 3-4 lata. Czyli można się porozumieć nawet nie posiadając spółki wodnej.

**Radny Grzegorz Gereluk** – Jakie wsie obejmują swoim zasięgiem istniejące spółki wodne?

**Pan Piotr Gadaliński** – Spółka wodna Przybysław obejmuje: Przybysław, część Chróstowa i Dąbrowy Biskupiej, ale tylko ta część z Przybysławia do Pana Sieradzkiego. Natomiast Ośniszczewo obejmuje: część Zagajewiczek, Ośniszczewo, Ośniszczewko, Stanomin i Wolę Stanomińską. Należy zaznaczyć, że nasze spółki wodne korzystają z dotacji zewnętrznych.

**Wójt Gminy** – jak wysokie są składki rolników w tych spółkach?

**Pan Piotr Gadaliński** – 23 i 24 zł.

**Radny Grzegorz Gereluk** – W jakim stanie mamy rowy gminne?

**Pan Piotr Gadaliński** – Staramy się je czyścić jeśli są takie zgłoszenia. Dziwi mnie, że przypisano nam rowy gminne i mamy je konserwować skoro nie przynoszą nam korzyści.

**Radny Grzegorz Gereluk** – Czy jadąc od Zdun do Woli Stanomińskiej, to ten przepust został już naprawiony?

**Pan Piotr Gadaliński** – rury są dobre, jednak zgłasza się nam, że te murki oporowe pękają. Będziemy starać się to naprawić, jednak taki ciężki sprzęt jaki tam jeździ, to zawsze będzie go niszczył.

**Wójt Gminy** – musimy pilnować, czy przewoźnicy, którzy wywożą płody rolne od rolników trzymają się wyznaczonych tras.

*Komisja nie miała więcej pytań do przedstawionego tematu.*

#### **Ad.4. Sprawy bieżące.**

**Wójt Gminy** – poinformował członków komisji o bieżącej sytuacji dotyczącej przejęcia dworku w Parchaniu.

**Radna Aneta Ebekoziem** – Z przedstawionych informacji wynika, że jednak nie ma możliwości przejęć tych mieszkań do 15 lipca tak jak było wspomniane na ostatniej sesji Rady Gminy?

**Wójt Gminy** – AMW stwierdziła, że przekaze nam te mieszkania dopiero jak będziemy właścicielami dworku. Ich decyzje ciągle się zmieniają, nie ma jasnej sytuacji, czego byśmy wszyscy chcieli. Mam nadzieję, że do końca sierpnia będziemy już właścicielami dworku.

**Radna Aneta Ebekoziem** – mieszkańcy dworku cały czas czekają na telefon od Wójta.

**Wójt Gminy** – byłem dzisiaj i wszystko im wyjaśniłem osobiście. Moim zdaniem zbyt mocno się Pani angażuje w pewne sprawy i zbyt wiele tłumaczy tym mieszkańcom nie wiedząc o wielu ustaleniach itp.

**Radna Aneta Ebekoziem** – skoro jestem radną, to mieszkańcy pytają się mnie o wiele spraw.

**Wójt Gminy** – z perspektywy czasu zdaję sobie sprawę, że popełniłem błąd starając się o przejęcie tego dworku, jednak taka była wola mieszkańców. Sam remont pochłonie mnóstwo środków finansowych, a co tu mówić później i utrzymaniu tego ośrodka pamięci.

**Radny Henryk Okniński** – na ten dworek trzeba szukać pieniędzy z zewnątrz i powinien być zmieniony skład Społecznego Komitetu utworzenia Ośrodka Pamięci Generała Władysława Sikorskiego, żeby lepiej się starali w zdobywaniu środków na ten ośrodek.

**Radny Grzegorz Gereluk** – Komitet ten nie ma takiej władzy.

**Wójt Gminy** – moim zdaniem tam powinna powstać fundacja, ponieważ gmina sobie z tym nie poradzi sama.

**Radny Grzegorz Gereluk** – Kiedy mieszkańcy będą mogli wykupić te mieszkania?

**Wójt Gminy** – Mieszkania będą mogły być wykupione, jak już będzie funkcjonował ośrodek pamięci. Jednak decyzje ciągle się zmieniają i trudno mówić, że tak będzie. Wszystko będzie zawarte w akcie notarialnym.

#### **Ad.5. Zakończenie.**

Po wyczerpaniu wszystkich punktów porządku Przewodniczący Komisji podziękował wszystkim za przybycie i zamknął posiedzenie.

Protokolowała:


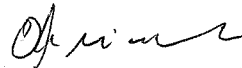



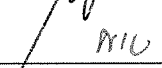



*Nowak*  
Monika Nowak

Prowadzący posiedzenie

*Gereluk*  
Grzegorz Gereluk

## LISTA OBECNOŚCI

**Komisji ds. Samorządu, Ochrony Środowiska i Bezpieczeństwa Publicznego  
na posiedzeniu w dniu 18 lipca 2017 r.**

| LP. | Nazwisko i imię                                   | Funkcja  | Podpis  |
|-----|---|--|---|
| 1.  | <b>Gereluk Grzegorz</b>                           | przewodniczący komisji   |    |
| 2.  | <b>Okniński Henryk</b>                            | zastępca przewodniczącego komisji  |    |
| 3.  | <b>Ebekozien Aneta</b>                            | członek komisji  |    |
|     | <b>Spoza Komisji udział w posiedzeniu wzięli:</b> |  |   |
| 1.  | <b>Kozińska Mirosława</b>                         | Przewodnicząca Rady Gminy Dąbrowa Biskupia   |    |
| 2.  | <b>Wieczorek Roman</b>                            | Wójt Gminy Dąbrowa Biskupia  |    |
| 3.  | <b>Gustaw Marzena</b>                             | Sekretarz Gminy  |    |
| 4.  | <b>Kuberska Anna</b>                              | Skarbnik Gminy   |   |
| 5.  | <b>Gadaliński Piotr</b>                           | Inspektor ds. gospodarki nieruchomościami, rolnictwa i ochrony przyrody                              |  |
| 6.  | <b>Jaśtak Michał</b>                              | Kierownik referatu budownictwa, gospodarki przestrzennej, komunalnej, rolnictwa i ochrony środowiska |  |
| 7.  |   |  |   |
| 8.  |   |  |   |
| 9.  |   |  |   |
| 10. |   |  |   |
| 11. |   |  |   |
| 12. |   |  |   |
| 13. |   |  |   |

**Stan obiektów mostowych na terenie Gminy Dąbrowa Biskupia.**

Wszystkie przeprawy na terenie Gminy podlegają stałej kontroli stanu technicznego. W chwili obecnej stan obiektów jest dobry.

W roku 2015 wykonano odtworzenie balustrad na przepuście pomiędzy m. Wola Stanomińska a Mleczkowo (zdjęcia nr 1 i 2).

Najbardziej pilną potrzebą jest wykonanie projektu i remont (lub budowa od podstaw) przepustu w m. Radojewice – Kolonia II (zdjęcia nr 3 i 4).

W roku bieżącym (okres sierpień – wrzesień) jest planowane:

1. Naprawa przeprawy w m. Parchanie: zakres prac przewiduje wymianę zgniłych desek (zostały już zamówione), konserwacje elementów drewnianych oraz naprawę tynków na murkach.
2. Konserwacje elementów metalowych (czyszczenie i malowanie) na przeprawach w m. Modliborzyce i Brudnia.

Równocześnie, zgodnie z odpowiednimi przepisami, sukcesywnie (podobnie jak w przypadku dróg) jest wprowadzona odpowiednia dokumentacja techniczna.

KIEROWNIK  
Ref. Budownictwa, Gospodarki Przestrzennej,  
Komunalnej, Rolnictwa i Ochrony Środowiska

*mgr Michał Jaśtak*

WÓJTA GMINY  
*Roman Wiczorek*

MLECZKOWO - WOLA SIANOMIŃSKA

1



MLECZKOWO - WOLA STADOMIŃSKA

2





3

Radziejewie



Radojevac (4)

